



**КОМИТЕТ ИМУЩЕСТВЕННЫХ ОТНОШЕНИЙ  
АДМИНИСТРАЦИИ ПЕРМСКОГО МУНИЦИПАЛЬНОГО РАЙОНА**

**РЕШЕНИЕ**  
о размещении объектов № 648

Пермский край  
Пермский район

31.08.2020

Комитет имущественных отношений администрации Пермского муниципального района разрешает Акционерному обществу «Газпром газораспределение Пермь» (ИНН 5902183841, ОГРН 1025900512670, почтовый адрес: 614000, г. Пермь, ул. Петропавловская, 43)

размещение объекта: «газопровод давлением до 0,6 Мпа, для размещения которого не требуется разрешение на строительство»

на землях государственная собственность на которые не разграничена

на срок 1 год с 31.08.2020г. по 30.08.2021г.

Местоположение: Пермский край, Пермский район, Фроловское с/п, д. Большая Мось, ул. Речная, к дому 4.

Приложение: схема предполагаемых к использованию земель или земельных участков.

Председатель комитета  
имущественных отношений администрации  
Пермского муниципального района

Г.В. Мюресов

(подпись, печать)



**Схема предполагаемых к использованию земель или части земельного участка**

Объект: Газопровод давлением до 0,6 Мпа включительно, для размещения которого не требуется разрешения на строительство

Местоположение: расположенным рядом с домом, по адресу: Пермский край, Пермский район, Фроловское с/п. д. Большая Мось, ул. Речная, к дому 4

Площадь земель или части земельного участка, кв.м.: 1884

Категория земель: земли населенных пунктов

Вид разрешенного использования: -




Описание границ смежных землепользователей:




- От точки н1 до точки н3 - земельный участок с кадастровым номером 59:32:0000000:13641
- От точки н3 до точки н4 - земельный участок с кадастровым номером 59:32:3460001:5
- От точки н4 до точки н7 - земли общего пользования
- От точки н7 до точки н9 - земельный участок с кадастровым номером 59:32:3460001:5
- От точки н9 до точки н10 - земельный участок с кадастровым номером 59:32:3460001:8
- От точки н10 до точки н12 - земли общего пользования
- От точки н12 до точки н15 - земельный участок с кадастровым номером 59:32:2070001:14
- От точки н15 до точки н16 - земли общего пользования
- От точки н16 до точки н19 - земельный участок с кадастровым номером 59:32:2070001:827
- От точки н19 до точки н20 - земли общего пользования
- От точки н20 до точки н22 - земельный участок с кадастровым номером 59:32:2070001:684
- От точки н22 до точки н24 - земельный участок с кадастровым номером 59:32:2070001:236
- От точки н24 до точки н27 - земельный участок с кадастровым номером 59:32:2070001:237
- От точки н27 до точки н29 - земельный участок с кадастровым номером 59:32:2070001:664
- От точки н29 до точки н30 - земельный участок с кадастровым номером 59:32:2070001:12668
- От точки н30 до точки н31 - земли общего пользования
- От точки н31 до точки н34 - земельный участок с кадастровым номером 59:32:2070001:369
- От точки н34 до точки н35 - земли общего пользования
- От точки н35 до точки н39 - земельный участок с кадастровым номером 59:32:2070001:369
- От точки н39 до точки н40 - земельный участок с кадастровым номером 59:32:2070001:12668
- От точки н40 до точки н41 - земли общего пользования
- От точки н41 до точки н44 - земельный участок с кадастровым номером 59:32:2070001:830
- От точки н44 до точки н45 - земли общего пользования
- От точки н45 до точки н51 - земельный участок с кадастровым номером 59:32:2070001:22
- От точки н51 до точки н1 - земли общего пользования


Каталог координат, м

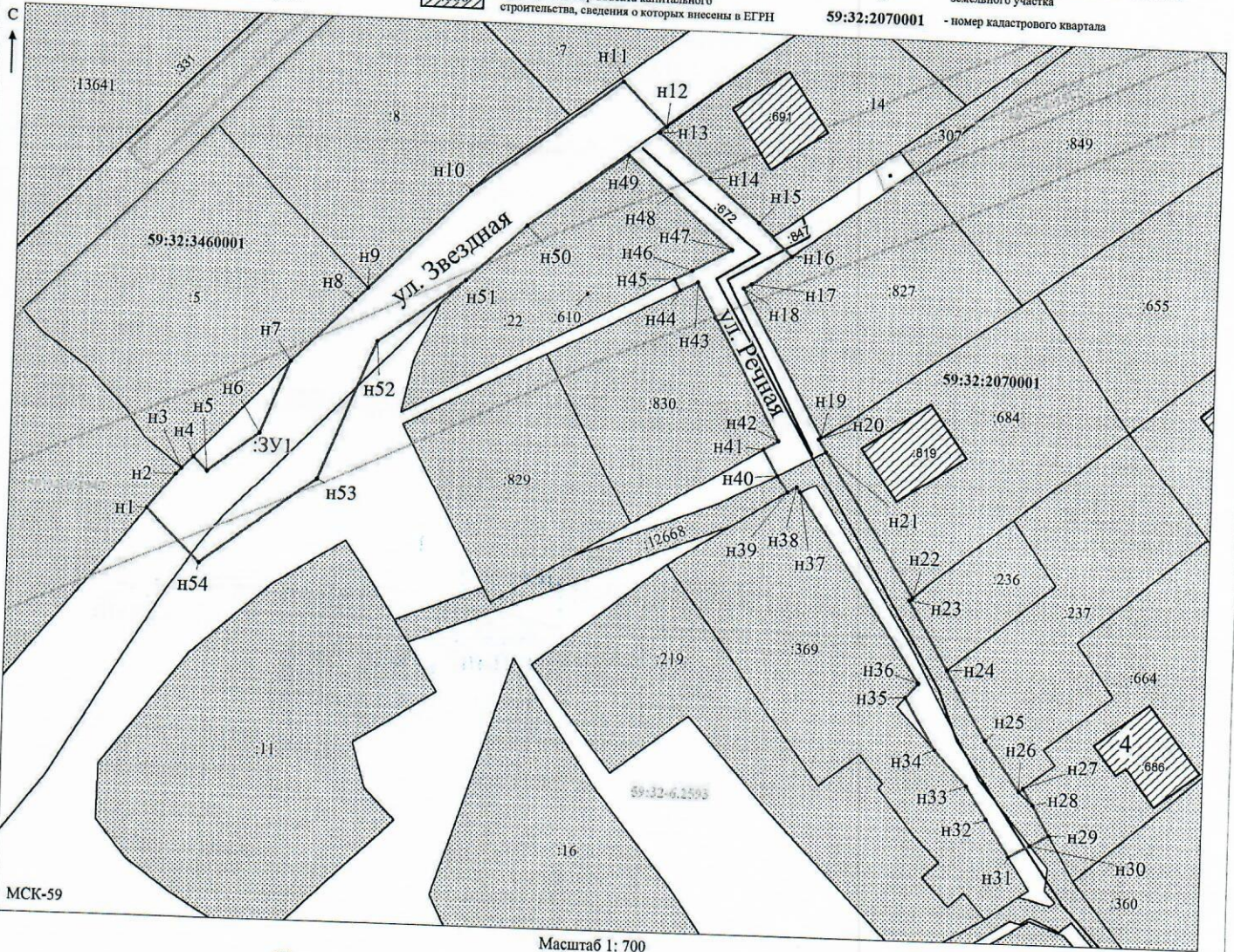
Каталог координат, м			Каталог координат, м		
№ точки границы	X	Y	№ точки границы	X	Y
н1	510178.09	2238077.32	н28	510137.13	2238216.72
н2	510183.75	2238081.72	н29	510132.39	2238219.42
н3	510184.67	2238082.60	н30	510130.74	2238216.53
н4	510186.52	2238084.38	н31	510128.82	2238213.18
н5	510184.39	2238086.54	н32	510134.59	2238209.49
н6	510190.64	2238094.58	н33	510139.69	2238206.22
н7	510201.81	2238099.05	н34	510145.23	2238201.14
н8	510211.90	2238108.72	н35	510153.20	2238196.41
н9	510229.63	2238110.64	н36	510155.39	2238198.39
н10	510229.63	2238126.14	н37	510184.36	2238179.06
н11	510247.15	2238149.27	н38	510185.20	2238178.48
н12	510240.49	2238156.29	н39	510184.28	2238177.07
н13	510239.65	2238155.20	н40	510186.92	2238175.42
н14	510232.92	2238163.30	н41	510190.95	2238173.13
н15	510226.36	2238171.19	н42	510192.35	2238175.43
н16	510221.29	2238176.55	н43	510216.72	2238162.00
н17	510216.72	2238170.44	н44	510215.31	2238159.32
н18	510216.02	2238169.22	н45	510217.03	2238158.35
н19	510193.16	2238182.09	н46	510218.49	2238161.07
н20	510192.84	2238181.71	н47	510221.89	2238167.20
н21	510190.93	2238182.89	н48	510230.18	2238157.36
н22	510168.50	2238197.03	н49	510235.99	2238150.46
н23	510168.08	2238196.55	н50	510224.50	2238135.06
н24	510157.53	2238202.74	н51	510215.64	2238125.77
н25	510146.92	2238208.97	н52	510205.49	2238112.36
н26	510139.09	2238214.57	н53	510183.78	2238103.68
н27	510139.59	2238215.19	н54	510169.82	2238085.71

**Условные обозначения:**

-  - предполагаемый участок земель, на которых планируется размещение объекта
-  - границы и номер земельного участка, сведения о которых внесены в ЕГРН
-  - граница кадастрового квартала

-  - зоны с особыми условиями использования территории, сведения о которых внесены в ЕГРН
-  - обозначение запрашиваемого земельного участка
-  - границы и номер объекта капитального строительства, сведения о которых внесены в ЕГРН

-  н1 - характеристическая точка границ земель или части земельного участка
- 59:32:2070001 - номер кадастрового квартала



Масштаб 1: 700

Заявитель: \_\_\_\_\_  
 МП  
 (для юридических лиц  
 и индивидуальных предпринимателей)

/ Егошина И.В.  
 (подпись, расшифровка подписи)